

## NAFARROAKO KOKAERA ETA MUGAK



Nafarroako Foru Komunitatea Espainia iparraldean dago, Pirinioetako mendebaldean..

Nafarroa ipar hemisferioko alderdi epelean dago, baina Kantzerreko Tropikotik hurbilago zirkulu polar artikotik baino. Horrek eragin egiten dio klimari.

Nafarroak 10.421 km<sup>2</sup>-ko azalera du, hau da, Espainiakoaren %2,06. Komunitate txikia da, beraz, hamaikagarrena hain zuzen Espainiako hamazapi komunitate autonomoen artean, eta hogeita hirugarrena berrogeita hamar probintzietan.

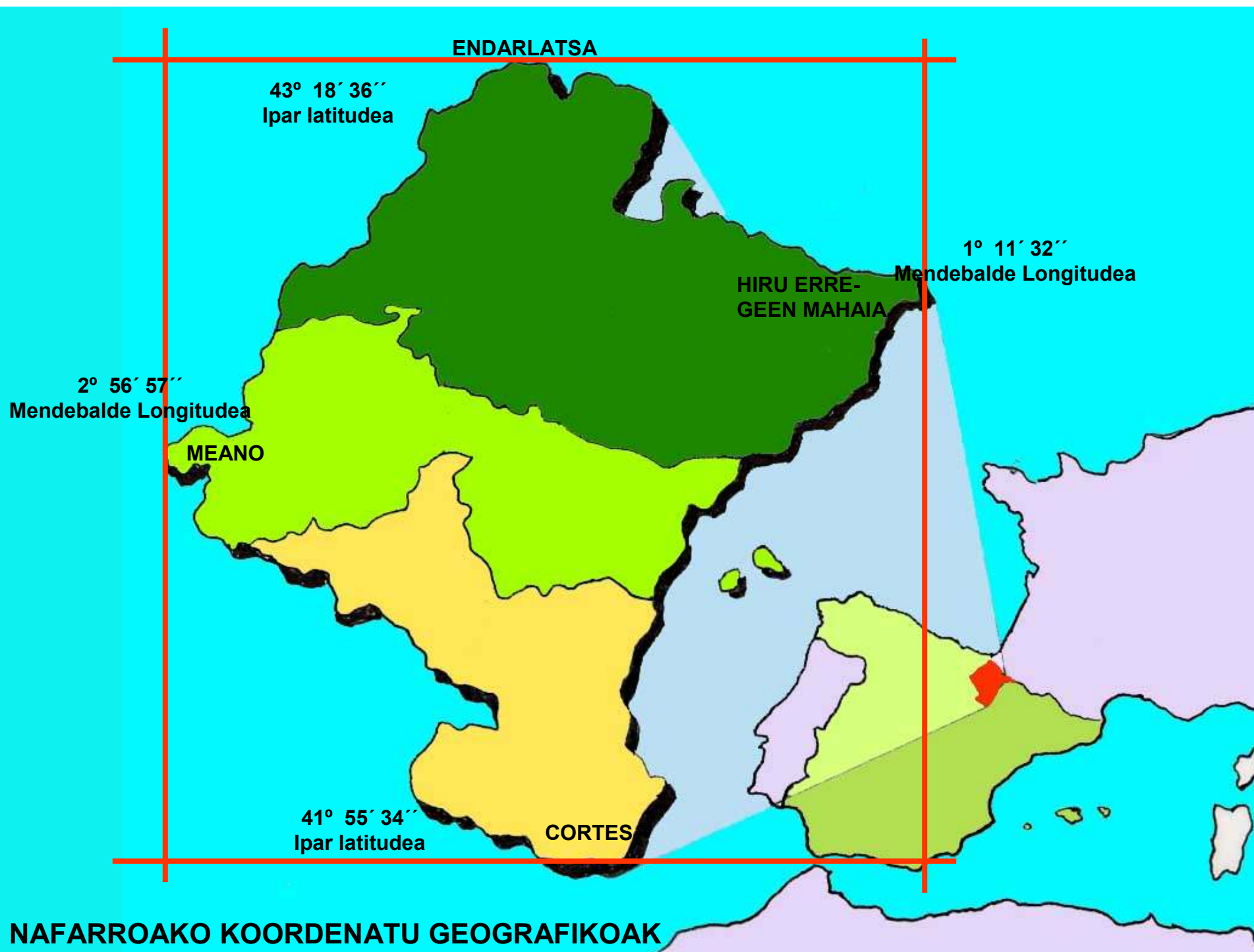
Hona Nafarroako mugak: iparrean Frantzia (163 km-ko muga). Hegoaldean Errioxa eta Zaragoza (149 km eta 45 km-ko muga, hurrenez hurren). Ekialdean Huesca eta Zaragoza (32 km eta 178 km-ko muga hurrenez hurren). Mendebaldean Gipuzkoa eta Araba (97 km eta 93 km-ko muga, hurrenez hurren).

Osotara 757 kilometroko perimetroa.













**NAFARROAKO LONGITUDEA**



## ESPAINIAKO PROBINTZIAK







**ESPAINIAKO AZALERA,**  
**504.750 KM2**



29.560 km2



10.604 km2



5.321 km2



7.085 km2



10.421 km2




93.898 km2



5.045 km2



47.699 km2



31.895 km2



8.028 km2



41.635 km2



79.408 km2



23.253 km2



4.992 km2



87.579 km2



11.314 km2



7.447 km2




20 km2

13 km2



**KK.AA.ETAKO LURRALDE AZALERA**





## NAFARROAKO KOKALEKUA EUROPAKO BATASUNAREN BOTERE EKONOMIKOAREN ERDIGUNEAREKIKO

Nafarroa Frantziaren mugakide delarik, kokaleku probilegiatua du Europako Batasunaren botere ekonomikoaren erdigunearekiko. Gune hori Londres eta Milan lotzen duen marraren inguruan dago, Ambers, Rotterdam, Frankfurt, Munich eta Zurich bezalako hiri aberatsak tarte direla.

Europatik Espainiara pasatzeko dauden bideetatik Mediterraneo aldekoak Bartzelona, Montpellier eta Zurich lotzen ditu eta, iduriz, hoberena da, Marsella, Turin edo Genova bezalako hiri ekonomia sendokoak ere hartzen baititu.

Nafarroak sarbide erraza du bide horretarako Ebro ibarrean barrena.





## NAFARROAKO KOKALEKUA EUROPAKO BATASUNAREN BOTERE EKONOMIKOAREN ERDIGUNEAREKIKO

Nafarroa Frantziaren mugakide delarik, kokaleku probilegiatua du Europako Batasunaren botere ekonomikoaren erdigunearekiko. Gune hori Londres eta Milan lotzen duen marraren inguruan dago, Amberes, Rotterdam, Frankfurt, Munich eta Zurich bezalako hiri aberatsak tarte direla.

Europatik Espainiara pasatzeko dauden bideetatik Mediterraneo aldekoak Bartzelona, Montpellier eta Zurich lotzen ditu eta, iduriz, hoberena da, Marsella, Turin edo Genova bezalako hiri ekonomia sendokoak ere hartzen baititu.

Nafarroak sarbide erraza du bide horretarako Ebro ibarrean barrena.

